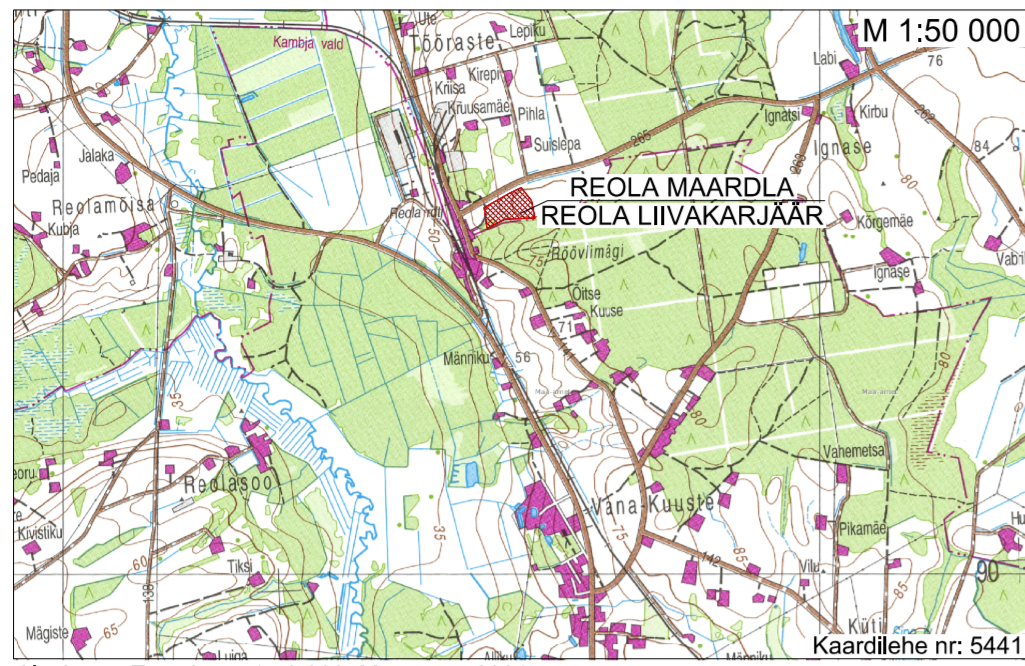
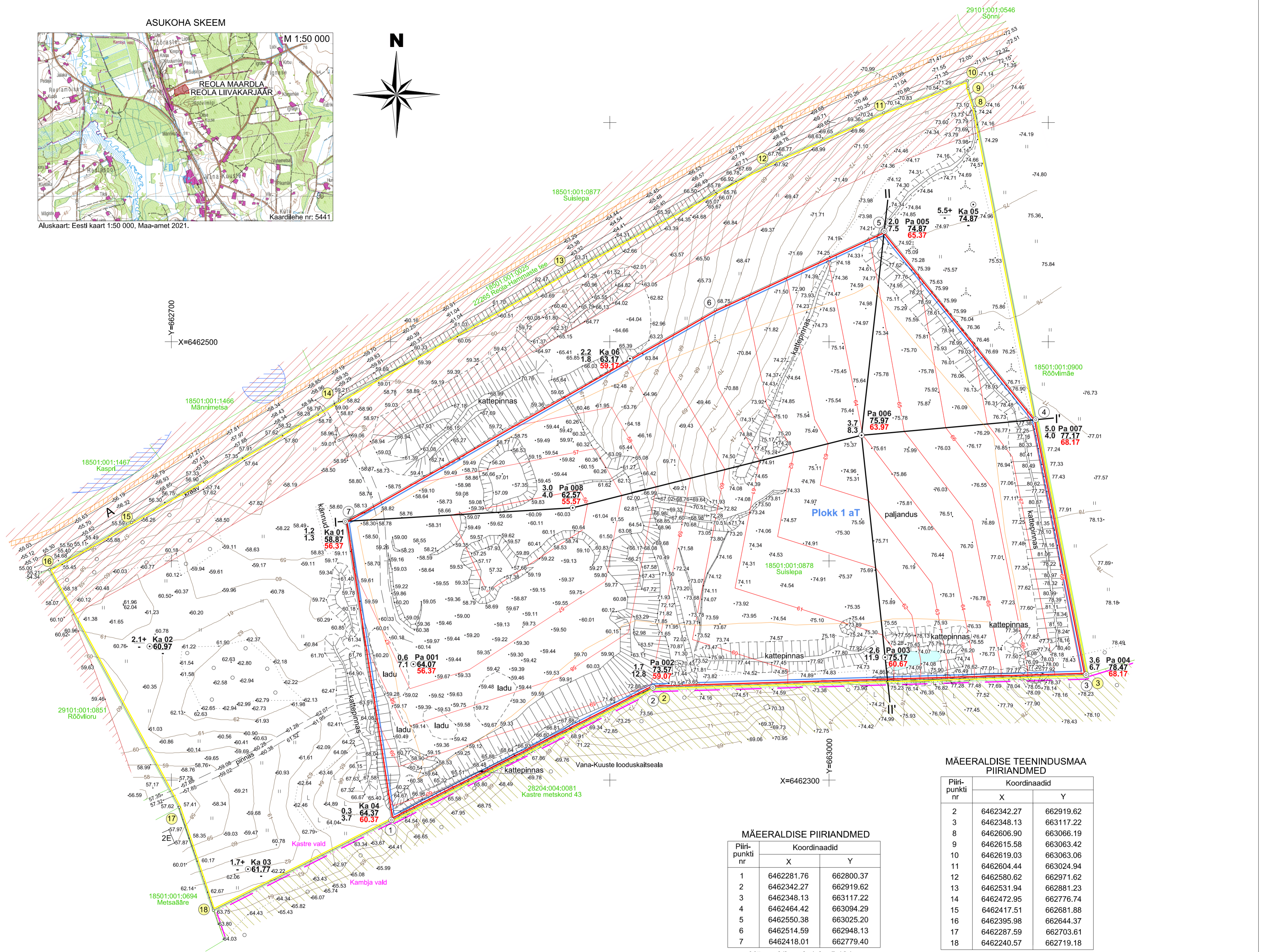



ASUKOHA SKEEM



Aluskaart: Eesti kaart 1:50 000, Maa-amet 2021.



MÄEERLISE PIIRANDMED

Piiri-punkti nr	Koordinaadid	
	X	Y
1	6462281.76	662800.37
2	6462342.27	662919.62
3	6462348.13	663117.22
4	6462464.42	663094.29
5	6462550.38	663025.20
6	6462514.59	662948.13
7	6462418.01	662779.40

Mäeeraldise pindala: 5.13 ha

MÄEERLISE TEENINDUSMAA PIIRANDMED

Piiri-punkti nr	Koordinaadid	
	X	Y
2	6462342.27	662919.62
3	6462348.13	663117.22
8	6462606.90	663066.19
9	6462615.58	663063.42
10	6462619.03	663063.06
11	6462604.44	663024.94
12	6462580.62	662971.62
13	6462531.94	662881.23
14	6462472.95	662776.74
15	6462417.51	662681.88
16	6462395.98	662644.37
17	6462287.59	662703.61
18	6462240.57	662719.18

Mäeeraldise teenindusmaa pindala: 9.05 ha

LEPPEMÄRGID:

- Mäeeraldise piir, piiripunkt ja piiripunkti number
- Mäeeraldise teenindusmaa piir, piiripunkt ja piiripunkti number
- Plokk 1 at**
Maavara ploki kontuur, ploki number ja varu kategooria (at-aktiivne tarbevaru)
- 18501:001:0878 Suislepa
Katastriüksuse piir, tunnus ja nimetus
- Valla piir
- Geoloogilise läbilõike joon
- 75
Maapinna samakõrgusjoon, abs m
- Mäeeraldise lamami samakõrgusjoon, abs m

- Kaitseterviku nõva alumine kontuur karjääri põhjal, kaitseterviku ülemine kontuur kulgeb mööda mäeeraldise piiri.
- Uuringupunkt (Pa-puurauk; Ka-kaevand)
Katendi paksus, m Uuringupunkti nr
Kasuliku kihi paksus, m Suudme abs kõrgus, m
Mäeeraldise lamami abs kõrgus, m
- Tee kaitsevöönd
- Puurkaevu sanitaarkaitseala
- Vana-Kuuste looduskaitsela
- Sideehitise kaitsevöönd

MÄRKUSED:

1. Koordinaadid L-Est 97 süsteemis, kõrgused EH2000 süsteemis.
2. Kasutatud materjalid:
 - Reola liivakarjääri kaevandamisloa L.MK/320789 graafilised lisad;
 - Seletuskiri Reola maardla Reola liivakarjääri plokilise ehituse korrigeerimiseks (EGF 9506).
3. Katastriüksuste ja kitsenduste andmed: Maa-amet 06.09.2021. a.
4. Maardla varuplokkide andmed: Maa-amet 06.09.2021. a.
5. Keskkonnaandmestik: EELIS (Eesti Looduse Infosüsteem - Keskkonnaregister): Keskkonnaagentuur 2021.
6. Plaanil mäetõde seis 01.06.2020. a.

<p>MÄEÜROO NORD Mäebüroo Nord OÜ Pärnu mnt 232/4 11314 Tallinn</p>		<p>OBJEKTI ASUKOHT Tartu maakond, Kastre vald</p>	
<p>TOO NUMBER 21PR-370</p>		<p>OBJEKT, JOONISE NIMETUS REOLA LIIVAKARJÄÄR MÄEERLISE PLAAIN</p>	
<p>KOOSTAS Margus Kukk (allkirjastatud digitaalselt)</p>		<p>TELLUJA / TAOTLEJA KMC OÜ Batooni 28, 13816 Tallinn (allkirjastatud digitaalselt)</p>	
<p>VORMISTAS Laur Kõiv (allkirjastatud digitaalselt)</p>		<p>MÕÖTKAVA 1:1000 0 5 10 20m</p>	